

# Multi Sports Adrénaline Andine



Jours:	19
Prix:	8495 EUR Vol international non inclus
Confort:	★★★★☆
Difficulté:	★★★☆☆
	📍 Sport et activités en plein air
	📍 Voyage passion 📍 Rafting 📍 Alpinisme
	📍 Confort et Luxe

Vous êtes actifs, **sportifs**, vous adorez l'**aventure**. Vous aimez être surpris, vous rêvez de journées d'exception, de dépaysement, de saveurs, d'expériences ... mais aussi **d'adrénaline et d'émotions fortes**.

Optez pour notre programme « **Sensations Andines** », notre séjour **Multi sports** est un vrai cocktail gagnant ! Venez découvrir des paysages, hauts en couleur, des **expériences** à la fois **humaines et culinaires**, mais aussi des **défis sportifs**. Des **zones tropicales** en rafting aux **hauts sommets glaciaires** en crampons à plus de 6000m d'altitude, vous en aurez plein les yeux et c'est peu dire ! **Sensations et Souvenirs garantis !**

## Jour 1. Bienvenue en Bolivie ! Wellness - Vallée de la Lune



La Paz 📍

- Arrivée à **La Paz**, la capitale administrative la plus haute au monde ! Notre chauffeur nous conduit à notre hôtel situé dans la zone sud, le quartier riche de La Paz, aux altitudes plus clémentes. Nous profitons de cet hôtel moderne qui présente une décoration design et dispose de 2 bars ainsi que d'un spa et d'une immense piscine intérieure. Laissons-nous tenter par un cocktail, parfait après un long voyage jusqu'en Bolivie !
- La matinée est dédiée à la visite de la **Vallée de Lune**. Attraction naturelle d'une grande beauté, dont les auteurs sont l'eau et l'air qui, par leurs effets érosifs du terrain, ont créé des formations qui ressemblent à un paysage lunaire. Petite anecdote, elle doit son nom à l'astronome américain, Neil Armstrong, le premier astronaute à marcher sur la lune.

🏠 Hébergement

Casa Grande Hotel (5\*)

## Jour 2. "Lustras Botas" - Téléphérique - Découverte



La Paz 📍

- Aujourd'hui, nous allons réaliser une visite originale de la ville de **La Paz**, guidés par les petits cireurs de chaussures. Ces derniers peu fiers de leur travail de rue se couvrent le visage pour ne pas être reconnus de leurs proches. Ils nous raconteront comment ils ont atterri dans la rue et comment ils ont réussi à s'en sortir grâce à ce travail organisé par des associations humanitaires.

Départ en véhicule privé pour le centre-ville historique de **La Paz**. En plus de notre guide accompagnateur francophone, notre guide « cireurs de chaussures » nous fera découvrir la ville d'un point de vue différent.

Nous montons jusqu'à l'une des nombreuses lignes de **téléphérique** de cette ville animée, la ligne rouge, et descendons là où commence notre visite à pied, le cimetière principal.

Après une visite rapide, nous continuons à marcher vers le "**Marché au Poisson**", le "**Marché aux Fleurs**" et le fameux "**Marché Uruguay**" où nous pouvons voir diverses espèces d'animaux.

La visite se poursuit jusqu'à l'avenue Eloy Salmon, pleine de boutiques qui vendent des équipements électroménagers « hightech » et le "**Marché de Cholitas**" où nous pouvons voir les **Cholitas** (femmes locales) acheter des jupes et des couvertures traditionnelles.

La visite se termine au célèbre **marché aux sorcières** des rues **Linares** et **Sagarnaga**, où nous allons apprendre un peu sur la vision du monde andin.

- Départ pour le restaurant **Ali Pacha**. Contemporain et cozy, Ali Pacha est parfait pour une pause culinaire.

- Pour finir cette belle journée, après-midi consacrée à la découverte à pied des **marchés traditionnels** et du centre historique de la ville de La Paz.
- La cerise sur le gâteau : dîner au restaurant **Gustu**. Soirée romantique avec un menu « dégustation » nationale et internationale, sophistiqué et authentique.
- Nuit dans le même hôtel.

☕ Petit déjeuner	Casa Grande Hotel (5*)
🍴 Déjeuner	Restaurant Ali Pacha
🍷 Dîner	Restaurant Gustu
🏠 Hébergement	Casa Grande Hotel (5*)

## Jour 3. La communauté Chuquiñapi sur les rives du Lac Titicaca



La Paz 📍  
 🚗 120km - ⌚ 3h 30m  
 Chuquiñapi 📍

- Nous partons le matin en véhicule privé jusqu'au village de **Chuquiñapi**, niché dans une jolie baie au bord du **lac Titicaca**, loin des sentiers touristiques. Nous nous installons au monastère José Ferrari, jolie bâtisse qui surplombe le lac.
- Après le déjeuner au monastère, nous démarrons une **jolie randonnée** pour explorer la petite **île de Sunata**. Puis nous remontons vers le nord en longeant les berges du lac jusqu'au monastère. Dîner sur place.

Temps de marche : environ 2 à 3 heures (6 km)

☕ Petit déjeuner	Casa Grande Hotel (5*)
🍴 Déjeuner	Monastère Jose Ferrari
🍷 Dîner	Monastère Jose Ferrari
🏠 Hébergement	Monastère Jose Ferrari

## Jour 4. Catamaran à Chuquiñapi et rencontre avec la communauté de Tuni



Chuquiñapi 📍  
 🚗 90km - ⌚ 3h  
 Tuni (4450m) 📍

- La matinée est consacrée à la navigation sur le lac en **catamaran traditionnel**. Magnifique balade offrant des vues saisissantes sur les imposants **massifs glaciaires de la Cordillère Royale**.
- Retour au monastère en fin de matinée. Déjeuner au monastère Jose Ferrari.
- Départ l'après midi pour rejoindre **Tuni**, un petit village aymara situé au pied du massif du Condoriri. Rencontre avec les familles de la communauté.

☕ Petit déjeuner	Monastère Jose Ferrari
🍴 Déjeuner	Monastère Jose Ferrari
🍷 Dîner	Communauté de Tuni
🏠 Hébergement	Communauté de Tuni

## Jour 5. Randonnée à la Laguna Chiakhota et au Pic Austria



Tuni (4450m) 📍

- Nous partons pour la **Laguna Chiarkhota**. Départ tout d'abord plein ouest pour contourner la Laguna Tuni et remonter une vallée direction nord-est. Nous montons tranquillement dans une magnifique vallée jusqu'au pied du massif du Condoriri jusqu'à la Laguna Chiarkhota, camp de base de la **tête du Condor** et du **Pequeño Alpamayo**.

Nous y découvrirons le glacier qui monte au **Pequeño Alpamayo**, mais surtout, nous aurons un point de vue imprenable sur la **Tête du Condor** et son majestueux glacier.

Nous contourrons alors la Laguna Chiarkhota par la gauche, direction nord-ouest, par un sentier qui devient peu à peu empierré et escarpé, direction sud-est, jusqu'au **Col Austria** au pied du Condoriri (5140 m alt.). Il nous faudra alors affronter un pierrier pentu et raide pour nous hisser jusqu'au **Pic Austria** qui culmine à 5300m d'altitude. La vue là-haut sur le massif du Condoriri est extraordinaire !

Retour à Tuni par le même chemin.

En option : soirée musicale avec un groupe du village voisin Chuñawi.

Temps de marche 8/9h  
Dénivelé : +920 m / - 920 m

☕ Petit déjeuner	Communauté de Tuni
🍷 Déjeuner	Pique-nique
🍴 Dîner	Communauté de Tuni
🏠 Hébergement	Communauté de Tuni

## Jour 6. Tuni



Tuni (4450m) 📍  
🚗 50km - ⌚ 3h  
La Paz 📍

- Petit déjeuner traditionnel fait entre autres de **buñelos** (sorte de beignets) et **d'api** (boisson à base de maïs violet). Activités liées à la vie de la communauté (récolte aux champs, lamas,...). Préparation de la **huatia** (repas cuisiné dans un « four » construit sous terre à l'aide de grosses pierres chaudes).
- Après le déjeuner, route vers la ville de La Paz.

☕ Petit déjeuner	Communauté de Tuni
🍷 Déjeuner	Communauté de Tuni
🏠 Hébergement	Casa Grande Hotel (5*)

## Jour 7. Uyuni - Découverte de la vallée des Roches



La Paz 📍  
✈️ 500km - ⌚ 1h  
Uyuni 📍  
🚗 200km - ⌚ 5h  
Villamar Mallcu 📍

- Transfert en véhicule privé jusqu'à l'aéroport d'El Alto. Vol La Paz - Uyuni (horaires variables).
- Expédition en véhicule 4x4. Pour commencer, nous visitons le **cimetière des trains** situé aux abords de la ville. La plupart des trains dans ce cimetière remontent au début du XXe siècle et ont été importés d'Angleterre pour transporter le minerai jusqu'au Chili. Traversée de **San Cristobal**, village délocalisé suite à l'arrivée d'une entreprise minière. Découverte de la **vallée des Roches** où l'érosion a créé des formes étranges de plusieurs mètres. Certaines plus notables que d'autres, nous pouvons jouer à retrouver les ressemblances ! Une des roches a peut-être la forme d'une coupe du monde du football ou d'un chameau.
- Dîner et nuit à l'**écolodge Mallku Cueva**.

☕ Petit déjeuner	Casa Grande Hotel (5*)
🍷 Déjeuner	Pique-nique
🍴 Dîner	Jardines de Malku Cueva (2*)

## Jour 8. Entre Lagunes et Déserts



Villamar Mallcu 📍  
🚗 - ⌚ 7h 30m  
Tayka del Desierto 📍

- Notre expédition du jour, en 4x4, va nous mener à la découverte des plus belles **Lagunas** de la région. Trajet jusqu'aux **thermes de Polques** (4.000 m) où nous avons la possibilité de nous baigner avec de belles vues sur la **Laguna Chalviri**. En chemin, découverte du célèbre « Désert de Dali » avec ses paysages surnaturels au ton ocre clair. Finalement, nous atteignons la **Laguna Blanca** et surtout la **Laguna Verde** (4.300 m) avec sa couleur émeraude et en toile de fond le volcan Licancabur. Nous revenons par le même chemin avant de nous arrêter au site du « Sol de Mañana » (4.850 m alt.), secteur caractérisé par de nombreux **geysers**, **fumerolles** ou **marres de boue**. Arrivée à la **Laguna Colorada** qui accueille de nombreuses colonies de flamants roses qui se pavent sous nos yeux.
- La piste emprunte ensuite la route du **désert de Siloli**. Ce dernier est composé de nombreuses formations géomorphologiques dont « **l'arbre de pierre** »...la célébrité locale. Le paysage environnant n'est pas en reste avec des montagnes multicolores. Quelques kilomètres supplémentaires sont nécessaires avant de rejoindre l'hôtel du Désert.
- Arrivée à l'**hôtel du Désert** en fin d'après-midi. Dîner et nuit.

☕ Petit déjeuner	Jardines de Malku Cueva (2*)
🍴 Déjeuner	Pique-nique
🍷 Dîner	Tayka del Desierto (3*)
🏠 Hébergement	Tayka del Desierto (3*)

## Jour 9. La route des Joyaux et Flamants roses



Tayka del Desierto 📍  
🚗 - ⌚ 5h  
San Pedro de Quemez 📍

- Cap vers le nord par la **Route des joyaux**, une série de plusieurs magnifiques lagunes (Honda, Ch'arkota, Hedionda et Cañapa) dont certaines abritent des colonies de **flamants roses**. C'est le moment idéal pour un selfie avec un flamant ! Une petite pause s'impose pour contempler les volcans **Ollaguë** et **Tomasamil**. Nous atteignons le **Salar de Chiguana** qui clôture cette belle journée.
- Arrivée à l'hôtel **Tayka de Piedra** en fin d'après-midi. Dîner et nuit.

☕ Petit déjeuner	Tayka del Desierto (3*)
🍴 Déjeuner	Pique-nique
🍷 Dîner	Tayka de Piedra (3*)
🏠 Hébergement	Tayka de Piedra (3*)

## Jour 10. Ascension de l'Iruputuncu (5163m)



San Pedro de Quemez 📍

- Tôt le matin, route vers le **Volcan Iruputuncu**. Le véhicule s'arrête au pied du Volcan près de la frontière chilienne. Dans un premier temps, ascension dans un pierrier pentu, puis en lacets dans les rochers jusqu'au bord du cratère. Arrivée au cœur du volcan après 2h. Laissons-nous surprendre par les couleurs et les énormes fumées qui enveloppent le minéral à la couleur jaune vif. Possibilité de dépasser le cratère pour rejoindre le col situé au-dessus (en fonction du vent). Finalement, nous arrivons au sommet en environ 3 heures au total. Retour par le même chemin jusqu'au cratère. Arrivée à **San Pedro de Quemez** en fin d'après-midi.

Temps de marche : 4/5h  
Dénivelé : +650m/-650m

☕ Petit déjeuner	Tayka de Piedra (3*)
🍷 Déjeuner	Pique-nique
🍴 Dîner	Tayka de Piedra (3*)
🏠 Hébergement	Tayka de Piedra (3*)

## Jour 11. Découverte du Salar d'Uyuni




San Pedro de Quemez 📍  
🚗 - ⌚ 4h  
Tahua 📍

- Nous partons aujourd'hui vers le mythique **Salar d'Uyuni**. En route, visite de la petite **grotte des Galaxies**, un endroit assez unique... Le Salar d'Uyuni est pour beaucoup le **plus beau désert de sel au monde**. Traversée de cette immense surface immaculée, une des expériences les plus marquantes de ce voyage dont nous nous souviendrons longtemps. Ce paradis sur terre avec son paysage infiniment blanc est tout simplement magique. Une île dans une mer de sel, l'**île Incahuasi** ou *Casa del Inca*, est étonnante avec ses nombreux **cactus** si hauts qu'ils semblent toucher le ciel.
- Dîner et nuit en lodge. Coucher de Soleil sur le Salar.

☕ Petit déjeuner	Tayka de Piedra (3*)
🍷 Déjeuner	Pique-nique
🍴 Dîner	Hotel de Sal Tayka (3*)
🏠 Hébergement	Hotel de Sal Tayka (3*)

## Jour 12. Route vers l'Alto Toroni



Tahua 📍  
🚗 - ⌚ 5h  
Mines Sillajuay (camp de base  
Alto Toroni 4735m) 📍

- Le matin, route pour rejoindre le village de Llica. Nous traversons le Salar d'Uyuni plein Ouest. Depuis Llica nous partons pour le petit village de Bellen (3835 m alt.). Nous traversons des grandes étendues désertiques avec des vues magnifiques sur l'énorme massif montagneux que constitue le Sillajhuay ou Alto Toroni. Passage par le village de Chacoma et ensuite nous arrivons à Bellen, niché au pied du volcan. Arrivée au-dessus du camp de la mine, puis nous descendons jusqu'aux cabanes de la mine. Une fois obtenue l'autorisation des mineurs pour y camper, nous établissons notre campement sur un replat au-dessus de la mine, proche d'un ruisseau à 4735m environ.

Nuit au camp de base du Sillajuay ou Alto Toroni

☕ Petit déjeuner	Hotel de Sal Tayka (3*)
🍷 Déjeuner	Préparé par l'équipe
🍴 Dîner	Préparé par l'équipe
🏠 Hébergement	Bivouac

## Jour 13. Ascension du Sillajuay ou Alto Toroni (6002m)



Mines Sillajuay (camp de base Alto Toroni 4735m)   
 - 5h  
 Jirira

- Nous partons dans la nuit vers 3 heures du matin. Montée en véhicule par la piste carrossable jusqu'au fond de la vallée, à un col situé à 5510m d'altitude. En fonction des conditions d'enneigement, le véhicule peut s'arrêter plus bas. Nous poursuivons à pied. Nous montons sur une crête que nous suivons jusqu'à un mirador situé à 5740 m. Puis, descente raide de 85m de dénivelé (selon l'enneigement, nécessité de cramponner) avant de remonter jusqu'au pied de l'arête sommitale (5800m). Nous montons jusqu'au sommet de l'**Alto Toroni** (6002 m alt.) depuis le mirador. Belles vues sur les salars de Coipasa et d'Uyuni ainsi que sur les Volcans côté chilien. Redescente à la voiture en 2h00.

Temps de marche : 6/7h  
 Dénivelé: +800m/-800m

- Route vers Llica puis au salar d'Uyuni. Nous rejoignons le village de **Jirira** au bord du Salar.
- Dîner et nuit en lodge. Coucher de Soleil sur le Salar.

Petit déjeuner	Préparé par l'équipe
Déjeuner	Préparé par l'équipe
Dîner	Kachi Lodge (5*)
Hébergement	Kachi Lodge (5*)

## Jour 14. Mirador du Tunupa et rencontre avec la communauté de Jirira



Jirira   
 - 3h  
 Uyuni   
 500km - 1h  
 La Paz

- Dans un premier temps, départ vers le village voisin de **Coquesa**, fameux pour le site de **momies précolombiennes** datant d'environ 700 ans après J.C. Montée progressive et tranquille jusqu'au mirador afin de profiter d'une vue splendide sur le cratère du volcan ainsi que sur le Salar d'Uyuni. Retour par le même chemin en 1 heure.

Temps de marche : 3h

- Après cette magnifique balade, nous nous rendons dans le village de **Jirira** pour une belle rencontre avec cette communauté. Nous y découvrons le **culture du quinoa** et l'histoire culturelle de la zone.
- Il est malheureusement déjà temps de quitter la région. Nous prenons la route de l'**aéroport d'Uyuni**.
- Vol Uyuni - La Paz (horaires variables). Accueil par notre chauffeur à l'aéroport d'El Alto, transfert et installation à l'hôtel.

Petit déjeuner	Kachi Lodge (5*)
Déjeuner	Pique-nique
Hébergement	Casa Grande Hotel (5*)

## Jour 15. La Paz - Wellness







La Paz

- Prêt pour un massage ? Profitons du Spa de l'hôtel, de la belle piscine intérieure ou encore du bar branché. Laissons nous tenter par un cocktail, parfait pour nous relaxer après notre aventure bolivienne sur les hauts plateaux.

Petit déjeuner	Casa Grande Hotel (5*)
Hébergement	Casa Grande Hotel (5*)

## Jour 16. Route de la Mort - Ecolodge Las Cascadas



La Paz   
 -  3h  
Ecolodge Las Cascadas (1200m) 


- Nous partons en véhicule vers la **Cumbre** à 4.750 m alt. L'aventure commence ! Descente de 3.500 mètres de dénivelé jusqu'à Yolosa. Nous reprenons place à bord du véhicule. Montée abrupte de 650 m de dénivelé pour arriver à **Coroico**, paradis de La Paz, où nous profitons d'un bon buffet. Départ à l'Ecolodge « Las Cascadas », situé en contre-bas de la vallée du Rio Coroico.

---

 Petit déjeuner	Casa Grande Hotel (5*)
 Déjeuner	Pique-nique
 Dîner	Ecolodge Las Cascadas
 Hébergement	Ecolodge Las Cascadas

## Jour 17. Rafting/Kayak - Ecolodge Las Cascadas



Ecolodge Las Cascadas (1200m) 





- Marche à pied jusqu'au **Rio Coroico**, où nous attendent kayaks et rafts (au choix). Splendide descente de la rivière jusqu'à Chojña. Retour en véhicule à l'écolodge. En chemin, pause à la belle cascade nommée « Ensueño » pour profiter d'une baignade rafraichissante. Note : prévoir des vêtements de rechange

---

 Petit déjeuner	Ecolodge Las Cascadas
 Déjeuner	Pique-nique
 Dîner	Ecolodge Las Cascadas
 Hébergement	Ecolodge Las Cascadas




## Jour 18. Farniente dans les Yungas



Ecolodge Las Cascadas (1200m)   
 -  3h  
La Paz 

- Départ pour rejoindre des exotiques cascades pour profiter du lieu et se reposer. Après le déjeuner, route vers **La Paz** en véhicule privé.

---

 Petit déjeuner	Ecolodge Las Cascadas
 Déjeuner	Ecolodge Las Cascadas
 Hébergement	Casa Grande Hotel (5*)

## Jour 19. Bon Voyage



La Paz 

- Début de journée libre jusqu'à l'heure du transfert vers l'aéroport pour notre vol international retour.

---

 Petit déjeuner	Casa Grande Hotel (5*)
--	------------------------

## Tarif par personne pour un circuit privatisé

2-2	3-4	5-5	6-7	8-10	SS
12195 EUR	10200 EUR	9485 EUR	8885 EUR	8495 EUR	1170 EUR

### Notes :

- Tarifs indicatifs susceptibles d'ajustements en fonction des taux de change.
- Les hébergements sélectionnés sont sous réserve de disponibilité. Ils vous seront confirmés au plus tard une semaine après la réservation de votre voyage.

## Inclus

---

- Guide accompagnateur francophone sur tout le séjour
- L'encadrement pour votre expédition en 4x4 d'un chauffeur hispanophone du jour 7 au jours 14 (sous réserve de disponibilité) (3 passagers maximum par véhicule)
- Les transports privés mentionnés dans le programme
- Vol La Paz-Uyuni et Uyuni-La Paz
- L'hébergement en hôtels en base chambre double/twin ou triple
- L'hébergement en auberges refuges (conditions sommaires)
- Les repas décrits dans le programme
- Les entrées des parcs nationaux, sites historiques, musées, églises, etc...
- Équipement collectif de montagne et de trek (tentes, tentes mess, catering, corde, etc.)
- Cuisinier pour la partie ascension
- Guide de haute montagne certifié UIAGM pour deux clients (hispanophone ou bilingue suivant disponibilité)

## Non inclus

---

- L'assurance multirisque assistance-rapatriement
- L'équipement individuel nécessaire au bon déroulement de votre séjour
- Le supplément pour l'hébergement en chambre individuelle
- Le vol international A/R
- Les pourboires destinés aux équipes locales
- Les boissons ainsi que tous les extras d'ordre personnel
- La taxe d'aéroport des vols intérieurs (3 \$US par personne)
- Tout ce qui n'est pas mentionné dans les inclusions



# Informations supplémentaires

---

**Période du voyage** : de mai à octobre

**Accompagnement** : Guide accompagnateur francophone sur tout le séjour

**Style de programme** : Multi Sports et Aventure

**Altitude** : de 1100m à 5300m (6002m pour l'Alto Toroni)

## Conditions générales de vente

### Modalité d'inscription

Toute demande d'inscription doit être effectuée par e-mail auprès de l'Agence Locale ou directement en ligne depuis l'Espace Client accessible depuis le site internet de l'Agence Locale ou le site de notre regroupement [www.nomadays.fr](http://www.nomadays.fr).

Pour se connecter à l'Espace Client, il suffit de saisir l'identifiant et le mot de passe déterminés lors de la première connexion.

L'inscription est considérée comme définitive une fois le formulaire de réservation en ligne complété et à réception du règlement de l'acompte et/ou du solde en fonction de la date d'inscription.

Selon les prestations choisies et les règlements du pays, une photocopie du passeport pourra être demandée par l'Agence Locale. En cas de non envoi de la photocopie du passeport dans les délais indiqués par l'Agence Locale, celle-ci ne pourra pas garantir la bonne exécution des prestations réservées.

Une fois le paiement effectué, un e-mail de confirmation est envoyé au Client. Il comprend la confirmation du règlement ainsi que la facture électronique téléchargeable.

Un accusé de réception est envoyé au Client par voie électronique. Dans l'hypothèse où le Client ne recevrait pas l'accusé de réception, la réservation serait néanmoins définitive à compter de sa réception par l'Agence Locale.

### Modalité de paiement

#### Inscription réalisée plus de 30 jours avant la date du départ

Le Client doit payer un acompte de 30% du montant total des prestations réservées. Le solde du séjour doit être versé au plus tard à 30 jours avant la date de début dudit séjour.

#### Inscription réalisée moins de 30 jours avant la date du départ

Le Client doit régler en une seule fois la totalité du montant du voyage.

### Moyens de paiements

À la confirmation de votre réservation, votre agent locale vous préparera votre facture électronique, éditée au nom du collectif d'agences locales Nomadays, agence de voyage dûment immatriculée en France. Les paiements se font soit :

- par carte bancaire en ligne et sans frais, depuis les liens de paiements disponibles sur la facture électronique.
- par virement bancaire sur le compte de l'agence de voyage Nomadays, basée en France et dûment immatriculée.

La facture électronique est mise à jour à chaque réception de paiement, et reste consultable à tout moment depuis l'Espace Client. Elle est entre autre téléchargeable et imprimable.

## Conditions d'annulation

### Conditions et frais d'annulation

Dans le cas où le Client se trouverait dans l'obligation d'annuler le voyage, il devra en informer l'Agence Locale et son assureur par tout moyen écrit permettant d'avoir un accusé réception, dès la survenance du fait générateur de cette annulation. La date d'émission de l'écrit sera retenue comme date d'annulation pour la facturation des frais d'annulation. En règle générale, la compagnie d'assurance apprécie, en fonction des documents que le Client lui communique directement, la date du fait générateur à l'origine de la décision d'annuler le voyage pour accepter de rembourser les frais d'annulation.

#### Barème des frais d'annulation totale :

- plus de 45 jours avant la date de départ : 30% du prix total TTC du voyage
- de 44 à 31 jours avant la date de départ : 40% du prix total TTC du voyage
- de 30 à 14 jours avant la date de départ : 50% du prix total TTC du voyage
- de 13 à 7 jours avant la date de départ : 75% du prix total TTC du voyage
- moins de 7 jours avant la date de départ : 100% du prix total TTC du voyage

#### Barème des frais d'annulation partielle, sauf cas particuliers :

Si un voyageur inscrit à un voyage privatisé annule sa participation, alors que le voyage est maintenu pour les autres participants :

- pour les prestations personnelles (non partagées) : le barème des frais d'annulation ci-dessus sera appliqué pour le voyageur qui annule.
- pour les prestations partagées : des frais égaux à 100%, quelle que soit la date d'annulation, seront facturés au participant qui annule sur sa quote-part des prestations partagées du voyage.

Lorsque plusieurs clients se sont inscrits sur un même dossier et que l'un d'eux annule son voyage, les frais d'annulation sont prélevés sur les sommes encaissées pour ce dossier, quel que soit l'auteur du versement.

En cas d'annulation, pour quelque raison que ce soit, les frais extérieurs au voyage souscrit chez l'Agence Locale et engagés par le Client tels que, frais de transport jusqu'au lieu de départ du voyage et retour au domicile (billets d'avion, de train ou de bus), frais d'obtention des visas, documents de voyages, frais de vaccination, ne pourront faire l'objet d'un quelconque remboursement.

## Cession de contrat

En cas de cession du contrat, le Client est tenu d'en informer l'Agence Locale au plus tard 7 jours avant le départ par e-mail. Cette cession est possible sous réserve de disponibilité du transport aérien et du niveau adéquat du cessionnaire. Elle pourra entraîner des coûts supplémentaires (notamment en cas de modification de billet d'avion et de prestations nominatives), qui seront facturés au cessionnaire désigné. En tout état de cause, le cédant et le cessionnaire sont tenus solidairement du paiement du prix du voyage et des frais complémentaires éventuels.

## Passeport et visa

Le visa n'est pas exigé pour les Français (*autres nationalités : nous consulter*) ne séjournant pas plus de 90 jours en Bolivie (par période de 12 mois calendaires), pour raison touristique ou en visite en famille.

Les autorités boliviennes demandent que le passeport présenté soit encore valable 6 mois à compter de la date de l'entrée sur le territoire bolivien.

Un cachet d'entrée valant autorisation de séjour de 30 jours est apposé sur le passeport à l'arrivée dans le pays. Cette autorisation peut être prolongée gratuitement par tranche de 30 jours, jusqu'à 90 jours maximum de séjour par année calendaire, par les services de l'immigration (voir les coordonnées des agences de la Migration en Bolivie sur le site de l'ambassade de France à La Paz : Renouveler son visa de tourisme en Bolivie). Les voyageurs doivent exiger l'apposition de ce cachet dès leur entrée sur le territoire bolivien, même par voie terrestre. Dans le cas contraire, il ne leur serait plus possible de quitter le pays sans avoir fait régulariser leur situation et s'être acquittés d'une amende avoisinant les 20 bolivianos par jour de dépassement.

Un visa spécifique devra être demandé au consulat de Bolivie compétent pour :

- tout séjour inférieur à 90 jours ayant un motif autre que touristique ou familial ;
- tout séjour de plus de 90 jours, quel que soit le motif (tourisme, études, travail, visite familiale, etc.).

*(source - informations données à titre indicatif à révéifier lors de la préparation du voyage)*

## Assurance

### ASSURANCES ANNULATION ET ASSISTANCE

Pour participer à nos voyages, vous devez impérativement être assuré en assistance-rapatriement et frais médicaux à l'étranger.

Votre agence locale vous encourage à prendre connaissance du contrat spécifique élaboré avec notre partenaire **CHAPKA ASSURANCES et AXA ASSISTANCE**.

Pour souscrire à une assurance, connaître les garanties et les tarifs, suivez le lien ci-dessous.

**[CAP EXPLORER : La solution d'assurance complète conçue pour vivre sereinement votre voyage !](#)**

Choisissez la formule qui vous correspond le mieux:

- Explorer'Multirisque
- Explorer'Annulation
- Explorer'Assistance
- Explorer' Complémentaire Carte Bancaire

### **Spécifiques à nos voyages, nous suggérons fortement d'y souscrire.**

Si vous choisissez de souscrire à l'une de ces formules, la convention détaillant l'ensemble des garanties et les modalités de déclaration du sinistre sont disponibles sur le site Internet de l'assureur.

Votre agence locale en aura connaissance, mais seul le participant est responsable du respect des procédures de déclaration de tout sinistre. Le participant doit donc conserver cette convention avec lui pendant toute la durée de son voyage.